



LEGENDA:

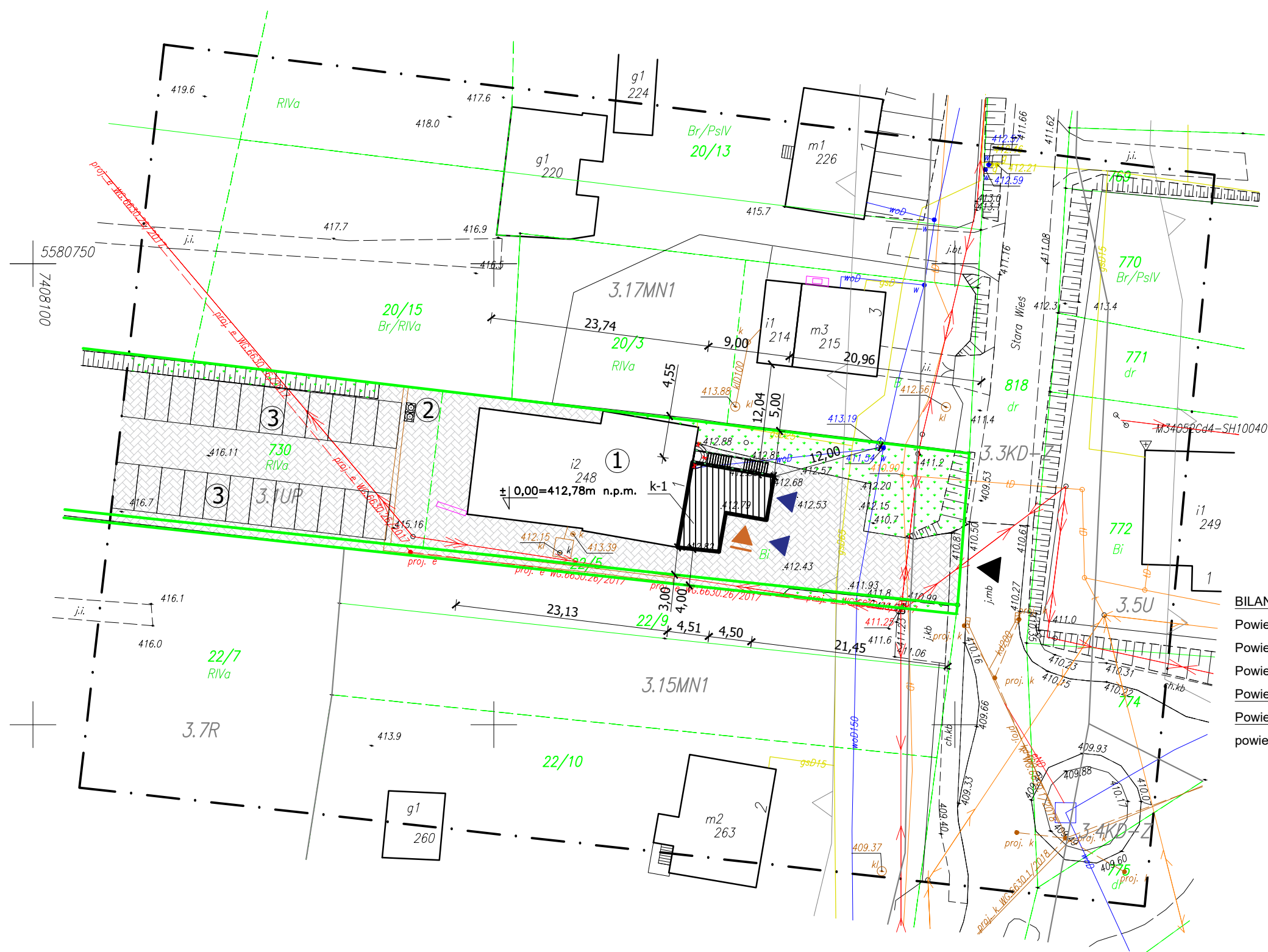
- | | |
|---|--|
|  | Linie rozgraniczające z MPZP Gminy Wołbrom |
|  | Nieprzekraczalna linia zabudowy |
| MN1 | TERENY ZABUDOWY MIESZKANIOWEJ JEDNORODZINNEJ NA TERENACH WIEJSKICH |
| UP | TERENY ZABUDOWY USŁUG PUBLICZNYCH |
| U | TERENY ZABUDOWY USŁUGOWEJ |
| R | TERENY ROLNICZE |
| KD-Z | TERENY DRÓG PUBLICZNYCH KLASY ZBIORCZEJ |

MAPA DO CELÓW PROJEKTYWNYCH		
Oznaczenie kancelaryjne zgłoszenia pracy geodezyjnej	6640.535.2025	
Jednostka ewidencyjna	identyfikator	121207_5
	nazwa	Wolbrom-G
Obręb ewidencyjny	identyfikator	0001
	nazwa	Wolbrom
Numer działki	730	
Skala mapy	1:500	
Nazwa układu współrzędnych	prostokątnych płaskich	2000/7
	wysokości	EVRS 2007
Oznaczenie granic obszaru, który był przedmiotem aktualizacji		
<p>Nie wykazuje się istnienia w terenie innych, nie wykazanych na niniejszej mapie, sieci uzbrojenia podziemnego lub urządzeń podziemnych nie zgłoszonych do inwentaryzacji lub o których brak jest informacji w instytucjach branżowych.</p> <p>Wykazane na niniejszej mapie granice działki 730 z działką 22/5 zostały określone z wymaganą dokładnością. Niniejsza mapa może służyć do sytuowania budynków w odległości mniejszej lub równej 4m lub innych obiektów budowlanych w odległości mniejszej lub równej 3m od opisanej powyżej granicy przedmiotowej działki ewidencyjnej.</p>		
Oznaczenie i informacje o służebnościach gruntowych mających wpływ na zagospodarowanie gruntów, zlokalizowanych w granicach projektowanej inwestycji		brak
USŁUGI GEODEZYJNO-INWENTYCYJNE: GEO-INVEST :.... mgr inż. Kamil Marchajski 32-300 Olkusz, ul. Żurawka 26 tel. 0 507-527-9391 NIP 637-202-99-31		
29 października 2025r. Nazwa / Imię i nazwisko wykonawcy oraz data i sposób reprezentującej wykonawcę		
GEODETA UPRAWNIONY mgr inż. Radosław Macon upr. zawodowców nr 22902 29 października 2025r. Imię i nazwisko, nr uprawnień oraz data i podpis geodety uprawnionego który opracował mapę		







OŚWIADCZENIE:

Jako wykonawca pracy geodezyjnej zgłoszonej w PODGIG Olkusz pod numerem 6640.535.2025, którego wykonawcą była firma Usługi Geodezyjno-Inwestycyjne GEO-INVEST Kamili Marchajski, a kierownikiem Radosław Macoń upr. 22902, informuję, że jestem świadomy odpowiedzialności karnej za składanie fałszywych oświadczeń i tym samym oświadczam, że przedmiotowa praca geodezyjna uzyskała pozytywny wynik weryfikacji protokołem Starosty Olkuskiego 6640.535.2025_6526 z dn. 03.11.2025r.

USŁUGI GEODEZYJNO-INWESTYCYJNE
..... GEO-INVEST
mgr inż. Kamili Marchajski
32-300 Olkusz, ul. Żuradzka 26
tel. 0 507-527-939 NIP 637-202-99-31
wykonawca pracy geodezyjnej



Legenda:

- 1 Granica działki
- 2 Przedmiotowy budynek Ochotniczej Straży Pożarnej podlegający rozbudowie i przebudowie
- 3 Istniejący pojemnik na odpady (śmiećnik)
- 3 Istniejące miejsca postojowe
- k-1 Liczba kondygnacji
-  Projektowana rozbudowa budynku Ochotniczej Straży Pożarnej
-  Istniejąca powierzchnia utwardzona - kostka betonowa
-  Istniejący wjazd, wejście na działkę
-  Projektowane wjazdy do projektowanego pomieszczenia garażowego
-  Projektowane wejście do projektowanego pomieszczenia garażowego
-  Istniejące schody zewnętrzne przeznaczone do demontażu

BILANS TERENU dla dz. nr ew. gr. 730 w 3.1UP	
Powierzchnia zabudowy:	351,50 m ²
Powierzchnia utwardzona	901,50m ²
Powierzchnia zielona	869,00m ²
Powierzchnia działki nr ew. gr. 730 w terenie 3.1UP	2122,00 m ²
Powierzchnia działki nr ew. gr. 730 w terenie 3.3KD-Z	90,00 m ²
powierzchnia całkowita działki nr ew. gr. 730	2212,00 m ²

Uwaga!
W przypadku braku szczegółowych zaleceń w projekcie dotyczących wykonania poszczególnych elementów obiektu, należy stosować zasady sztuki budowlanej i obowiązujące Polskie Normy. Obiekt wykonać zgodnie z zasadami sztuki budowlanej i obowiązujących Polskich Norm. Autor nie ponosi odpowiedzialności za wszelkie zmiany wprowadzone bez jego zgody na etapie realizacji przez inwestora.

<p style="text-align: center;">Pracownia Projektowa "KONSTRUKTOR" Patrycja Marchajka 32-300 Olkusz ul. Kolorowa 4</p>					
INWESTOR		<p style="text-align: center;">Gmina Wolbrom 32-340 Wolbrom ul. Krakowska 1</p>			
OBIEKT		<p style="text-align: center;">BUDYNEK UŻYTECZNOŚCI PUBLICZNEJ OSP W GOŁACZEWACH</p>			
ZADANIE		<p style="text-align: center;">Rozbudowa i przebudowa budynku Ochotniczej Straży Pożarnej w Gołaczewach 32-340 Wolbrom - Gołaczewy, ul. Stara Wieś 1, dz. nr ew. gr. 730, 22/5</p>			
TYTUŁ		<p style="text-align: center;">PROJEKT ZAGOSPODAROWANIA TERENU</p>			
PROJEKTANT		arch. Dawid Cebo		NR UPR.	PODPIS
specjalność		architektoniczna bez ograniczeń		MPOIA/ 075/2012	
PROJEKTANT				NR UPR.	PODPIS
specjalność					
FAZA	projekt budowlany		WERSJA	SKALA	NR. RYS.
BRANŻA	architektura		A	1:100 DATA 10.2025	Z-01

Autodesk Auto-Cad LT 2008 PL CD F/S licencja nr 348-17012329
Kopiowanie oraz przetwarzanie rysunku wyłącznie za zgodą P.P."KONSTRUKTOR" P.Marchajska